

Der Tollenseesee ist eingerahmt von bewaldeten Hängen, Sandstränden und einem fast geschlossenen Schilfgürtel.

Am Süden des Sees befindet sich das Naturschutzgebiet Nonnenhof. Die Rundtour führt über 25 km, auf der Sie eine Vielzahl an Besonderheiten in Fauna und Flora erleben können. Der zweite Teil der Tour, der auch über 25 km geht, führt Sie auf den Fluß Tollense. Er war früher schiffbar und ist jetzt nur noch mit Kanus und Kajaks zu befahren. Meist mit schwacher Strömung fließt er über Altentreptow nach Demmin und mündet dort in die Peene. Somit besteht eine direkte Wasseranbindung bis zur Ostsee.


i Touristinfo Neubrandenburg
Tel. 01805 170330 (14 ct/min)
www.neubrandenburg-touristinfo.de

i Tourist-Information Burg Stargard
Tel. 039603 20895
www.stargarder-land.de



i Touristinformation Altentreptow
Tel. 03961 255146 · www.altentreptow.de


Verlauf – Tipps – Hinweise

Tollenseesee   
Einsetzen am Wassersportzentrum, Augustabad oder auf dem Campingplatz Gatsch Eck.

 Der gesamte See und seine Ufer stehen unter Landschaftsschutz! Schilfröhrichte sind geschützte Biotop. Befahren und Betreten verboten.


Rund um den See gibt es mehrere Badestellen und viele gastronomische Einrichtungen, ideal auch für Familien.


Oberbach  
Für die Tour auf der Tollense führt die Fahrt nach Verlassen des Nordufers des Tollensees in den Oberbach. Hinter der blauen Oberbachbrücke links in den Ölmühlenbach abbiegen.

Ölmühlenbach/Wehr Broda
 Hier muss 25 m umgetragen werden!

Forellenzuchtanlage
Nach Unterfahren der Brücke an der Hopfenburg 90 m umtragen. Kurz vor der Eisenbahnbrücke, die unterfahren wird, mündet der Ölmühlenbach in die Tollense. Hinter der Brücke liegt der Rastplatz Mittelste Straße, ein idealer Startpunkt für die Tour auf der Tollense.

Tollense  
Gleich nach dem Rastplatz Durchfahren der Schutzzone der ehemaligen Torfstiche, die ein geschütztes Biotop sind und zum Landschaftsschutzgebiet „Tollenseniederung“ gehören.

 Vorgeschriebene Fahrtroute einhalten! Das Befahren der Torfstiche ist mit Ausnahme der markierten Fahrtroute aus Naturschutz- und Sicherheitsgründen nicht gestattet! Dahinter windet sich die Tollense in zahlreichen Mäandern durch ein kilometerbreites Niederungsgebiet. Auf Grund der sehr guten Wasserqualität siedeln sich hier wieder Biber und Fischotter an. In Lebbin lädt ein Biwakplatz zur Rast ein!

Neddeminer Wehr 
Hier teilt sich die Tollense in ihren ursprünglichen Lauf und den vor ca. 100 Jahren angelegten Randkanal. Die Fahrt kann auf dem 5 km langen Randkanal bis Altentreptow fortgesetzt werden. Soll die Weiterfahrt auf der Tollense erfolgen, zeigt ein Pegelstand an, ob das möglich ist.

 Umtragen! Ein Biwakplatz lädt zum Erholen ein!

Altentreptow   
Nach 20 km Erreichen von Altentreptow. Mögliche Weiterfahrt auf der Tollense nach Demmin und in Richtung Ostsee.

Im Juli, August und September kann es durch Pflegemaßnahmen/Krautung zu Beeinträchtigungen des Befahrens kommen!



Länge: je ca. 25 km

Diese Tour ist in Start und Ziel austauschbar!

Start: Neubrandenburg

- norddeutsche Backsteingotik – vollständig erhaltene Stadtmauer mit Wallanlage
- Kunst und Kultur von hohem Rang
- Zentrum für Sport und Erholung
- Konzertkirche · Modellpark · 2 große Freibäder
- Boots- und Kanuverleih · Wasserskiseilbahn
- Gastronomie

Ziel: Altentreptow

- sanierte historische Altstadt
- Fachwerkhäuser · Kirche · Stadttore

Charakter: leicht

Die Strömung beachten!