






## Verlauf – Tipps – Hinweise

Mirower See  

Einsetzen an den jeweiligen Kanustationen.


 Wasserkistrecke an der westlichen Seeseite beachten!  
Ab hier ist das Befahren mit Motorbooten untersagt und nur Anliegern erlaubt!

Granzower Möschen  

Das stark verschifft Westufer ist Brutrevier vieler seltener Vogelarten. Wasserwanderrastplatz am Ostufer. Insel ist von beiden Seiten umfahrbar.

 Nicht in die Schilfgebiete fahren!

## Großer Kotzower See

 Seerosenparadies steht unter Naturschutz, nicht überpaddeln!


## Mössel

Mit etwas Geduld sind hier Fischadler zu beobachten! Die Schwäne nicht füttern! Aufdringliche Schwäne mit Wasser bespritzen!

Leppinsee  

Kleine Schilfinself! Wasserwanderrastplatz am Ostufer!

## Woterfitzsee

 Hier beginnt der Müritz-Nationalpark, die vorgeschriebene Fahrroute (Betonnung) und die Verhaltensregeln befolgen!

Ostufener ist verkrautet – Insel nicht betreten!  
Bei starkem Westwind hoher Wellengang!

## Caarpsee

 Kernzone Müritz-Nationalpark!  
Nicht von der markierten Betonnung abweichen!  
Ostufener ist stark verkrautet! Fernglas mitnehmen!

## Bolter Kanal

Sumpfiges Ufer – Uferbetretungsverbot!  
Müritz-Nationalpark, Kernzone. Eisvögel beobachten!

Bolter Schleuse  

An einer ehemaligen Flößerschleuse Boot ca. 100 m über die Straße tragen. Bootswagen vorhanden. Wasserwanderrastplatz! Fischer mit vielen Fischvariationen.

## Bolter Kanal

Erfahrene Paddler setzen die Fahrt über die Müritz und über den Mirower Kanal nach Mirow fort.

 Bei Wind gefährliche Wellen! Rückzug!



Länge: ca. 12 km

Diese Tour ist in Start und Ziel austauschbar!

Start: Mirow

- Schloss · Liebesinsel · Johanniterkirche mit Fürstengruft (Turmbesteigung)
- Schleuse
- Fahrgastschiffahrt
- Gastronomie · Fischimbiss

Ziel: Bolter Schleuse

- Fischer-Rotunde, direkt am Teich gelegen
- herrlicher Blick auf eine atemberaubende Natur mit See-, Fischadlern und Eisvögeln
- Badestelle (Kanalausgang) · Zeltplatz


Charakter: leicht


Anschluss: Tour VII





Kranich

Auf dieser Tour erleben Sie die große Vielfalt der Natur, denn die Fahrt führt direkt durch den Müritz-Nationalpark. Hier gelten besondere Verhaltensregeln, die es zu beachten gilt. Die Alte Fahrt folgt einer Perlenschnur von schmalen Seen und Kanälen, mit verwunschenen Ufern und einer ungewöhnlich reichen Tier- und Pflanzenwelt.

 Innerhalb des Müritz-Nationalparks gilt: Fahrverbot für motorgetriebene Wasserfahrzeuge. Grüne Bojen markieren vorgeschriebene Fahrrouten. Es besteht generelles Anlandeverbot!

 Tourist-Information der Stadt Mirow  
Tel. 039833 28022 · [www.mirow.m-vp.de](http://www.mirow.m-vp.de)

 Haus des Gastes „Südliche Müritzregion“  
Tel. 039823 21261 · [www.suedmueritz.de](http://www.suedmueritz.de)

 Müritz-Nationalpark  
Tel. 039824 252-0  
[www.mueritz-nationalpark.de](http://www.mueritz-nationalpark.de)